

Villers-Le-Lac






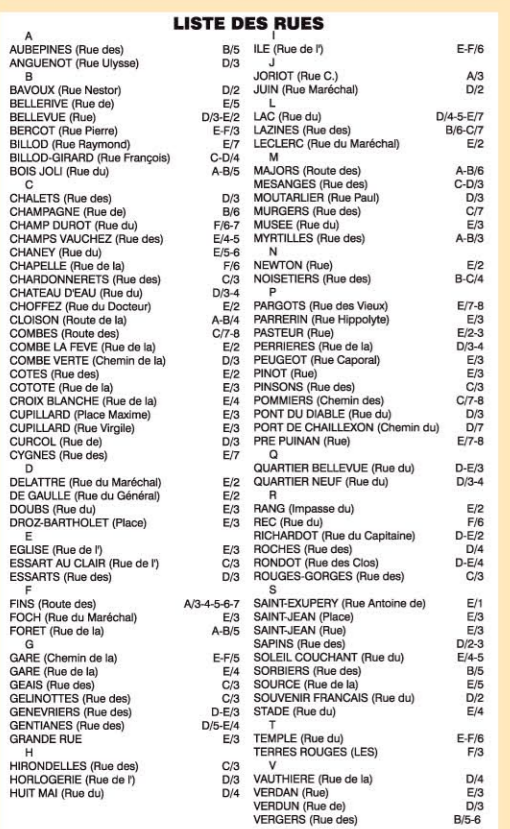
Mairie - Rue Pasteur - 25130 - Tél : 03 81 68 03 77
Office de Tourisme - Rue Bercot - Tél : 03 81 68 00 98

Villers-Le-Lac



LISTE DES RUES

A	AUBEPINES (Rue des)	B/5	ILE (Rue de la)	E/6-F/3
B	ANJOUËT (Rue Ulysse)	D/3	JORBOT (Rue de C.)	A/6
B	BAVOUX (Rue Nestor)	D/2	JUIN (Rue Maréchal)	D/2
B	BELLERIVE (Rue de)	E/5	LAC (Rue du)	D/4-S-E/7
B	BELLEVUE (Rue de)	D/3-E/2	LACZINES (Rue des)	C/7
B	BERCOT (Rue Pierre)	E/3	LECLERC (Rue du Maréchal)	B/6-C/7
B	BILLOD (Rue Raymond)	E/7	LECLERC (Rue du Maréchal)	E/2
B	BILLOD-GIARD (Rue François)	E/4-5	MYTILLES (Rue des)	A-8/3
B	BOIS-JOLI (Rue du)	E/4-6	NEWTON (Rue)	E/2
C	CHALET (Rue des)	F/6	NEWTON (Rue)	E/2
C	CHALET (Rue des)	C/3	NOISSETIERS (Rue des)	B-C/4
C	CHAMPAGNE (Rue de)	D/3	MOUTARLIER (Rue Paul)	D/3
C	CHAMP DUROT (Rue du)	B/6	MURGERS (Rue des)	C/7
C	CHAMPS VAUCHEZ (Rue des)	F/6-7	MUSEE (Rue du)	E/3
C	CHANEY (Rue du)	E/4-5	MYTILLES (Rue des)	A-8/3
C	CHAPELLE (Rue de la)	E/4-6	NEWTON (Rue)	E/2
C	CHARDONNETS (Rue des)	F/6	NEWTON (Rue)	E/2
C	CHATEAU D'EAU (Rue du)	C/3	NOISSETIERS (Rue des)	B-C/4
C	CHIFFOZZE (Rue du Docteur)	D/3-4	PARCOTS (Rue des Vieux)	E/7-8
C	CLOISON (Rue de la)	A/4	PARRERIN (Rue Hippolyte)	E/3
C	COMBES (Rue des)	C/7-8	PASTEUR (Rue de la)	E/3
C	COMBE LA FEVE (Rue de la)	E/2	PERRIERES (Rue de la)	D/3-4
C	COMBE VERTE (Rue de la)	D/3	PEUGOT (Rue Caporal)	E/3
C	COTTE (Rue de la)	E/2	PINOT (Rue)	E/3
C	CROIX BLANCHE (Rue de la)	E/3	PINSONS (Rue des)	C/3
C	CUIPILLARD (Rue Virginie)	E/4	POMMIERS (Chemin des)	C/7-8
C	CURCOL (Rue de)	D/3	PONT DU DIABLE (Rue du)	D/3
C	CYGNES (Rue des)	D/3	PORT DE CHALLEUX (Chemin du)	D/7
D	DELAITRE (Rue du Maréchal)	E/7	PRE PUIAN (Rue)	E/7-8
D	DE GAULLE (Rue du Général)	E/2	QUARTIER BELLEVUE (Rue du)	D-E/3
D	DOUBS (Rue du)	E/2	QUARTIER NEUF (Rue du)	D/3-4
D	DROZ-BARTHOLET (Place)	E/3	RANG (Impasse du)	E/2
D	EGUISE (Rue de la)	E/3	REC (Rue du)	F/6
D	ESSART AU CLAIR (Rue de la)	E/3	RICHARROT (Rue du Capitaine)	D-E/2
D	ESSARTS (Rue des)	C/3	ROCHES (Rue des)	D/4
D	FIN (Rue des)	A/3-4-S-E/7	RONDOT (Rue des Clo)	D-D/4
D	FOCH (Rue du Maréchal)	E/3	ROUGES-GORGES (Rue des)	C/3
D	FORET (Rue de la)	A-8/5	SANT-EXUPERY (Rue Antoine de)	E/1
D	GARE (Chemin de la)	E-5/5	SANT-JEAN (Rue)	E/3
D	GARE (Rue de la)	E/4	SAPINS (Rue des)	D/3-3
D	GEAIS (Rue des)	C/3	SOLEIL COUCHANT (Rue du)	E/4-5
D	GELENNETS (Rue des)	D-E/3	SORBIERS (Rue des)	B/5
D	GENEVRIERS (Rue des)	D/5-E/4	SOURCE (Rue de la)	E/5
D	GENTANES (Rue des)	E/3	SOLVIGNER FRANCAIS (Rue du)	D/2
D	GRANDIE RUE	E/3	STADE (Rue du)	E/4
D	H	E/3	TEMPLE (Rue du)	E-6/6
D	HIRONDELLES (Rue des)	C/3	TERRES ROUGES (LES)	F/3
D	HORLOGERIE (Rue de la)	D/3	VAUTHIERE (Rue de la)	D/4
D	HUIT MAI (Rue du)	D/4	VERDAN (Rue)	E/3
D	VERGERS (Rue des)	D/3	VERGERS (Rue des)	B/5-6



Cartographie : Frédéric TURLIER - Tél : 06 60 74 45 45